



MUNICÍPIO DE CARLOS BARBOSA
Secretaria de Esportes, Lazer e Juventude



ROTAS DE BARBOSA





MUNICÍPIO DE CARLOS BARBOSA
Secretaria de Esportes, Lazer e Juventude



Carlos Barbosa é o primeiro degrau da região colonial italiana do Rio Grande do Sul e desenvolveu-se a partir de uma mescla de culturas. O município é conhecido pela alta qualidade de vida, construída pela força da indústria metalúrgica e da pecuária leiteira. A cidade e o interior são marcados pela história da imigração de diversas etnias, italiana, suíça, alemã e polonesa. As paisagens das Rotas de Barbosa são emolduradas com vales cortados por belos rios, cascatas e cachoeiras de natureza exuberante e diversa. O cicloturista e o caminhante passam por comunidades tradicionais, igrejas, capelas e capitéis, podendo experimentar a gastronomia típica do local, estas são algumas das motivações para uma ótima aventura, curtindo aromas e o silêncio encontrado nestes ambientes! Terra da faca e do queijo, a cidade também é a Capital Nacional do Futsal, título concedido por lei federal de 2017 em reconhecimento aos feitos da ACBF, a Associação Carlos Barbosa de Futsal.

Planeje sua atividade!

Planeje a sua pedalada e caminhada imprima este guia ou baixe ele através do QR Code localizado no final deste guia.

- Consulte sempre as condições meteorológicas antes do passeio.
 - Avisar alguém sobre seu roteiro antes de sair, esta medida é essencial em caso de emergência.
 - Avalie sua condição de saúde antes de praticar as atividades, alimente-se e hidrate-se bem antes de pedalar ou caminhar.
 - Todos os trajetos possuem locais desabitados, alguns trechos com longas extensões. Em algumas rotas existem trechos com sinal de celular deficiente. Leve celular carregado e carregador.
 - Utilize equipamentos e vestimentas adequadas para a atividade de cicloturismo ou de caminhada.
 - Não deixe resíduos secos ou orgânicos. Não alimente animais silvestres; respeite animais e plantas; não faça fogueiras (utilize fogareiros).
 - Leve documentos pessoais, água, frutas, barras de cereais e sanduíches.
 - Seja cortês com outros visitantes e com a população local.
 - As Rotas passam por estradas asfaltadas e por estradas de terra, em boas e médias condições de conservação.
 - A sinalização das Rotas é composta de placas de chão. Quando não existir indicação de direção em placas ou na planilha de navegação, siga em frente.
- Fique atento às distâncias, altimetrias e nos 4 critérios da classificação de percursos descritos em cada Rota/Trecho.

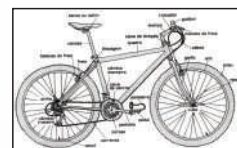


MUNICÍPIO DE CARLOS BARBOSA
Secretaria de Esportes, Lazer e Juventude



ORIENTAÇÕES CICLOTURISMO

- Se possível, evite o uso de mochila quando carregar muito peso, sugerimos o uso de bagageiro equipado com alforjes.
- Quando houver ciclovias ou ciclofaixas, trafegue por elas com velocidade máxima de 25km/h, conforme o Código Brasileiro de Trânsito.
- Kit manutenção para a bike: câmara extra, bomba e jogo de chaves para reparos rápidos.
- Utilize equipamentos e vestimentas adequadas: capacete, óculos, luvas, tênis leve ou sapatilha de ciclismo, bermudas ou calças técnicas, camiseta leve e jaqueta corta vento.
- Afaste-se das portas dos veículos: a bicicleta pode ser facilmente despercebida, tome uma distância de pelo menos 1,5m da lateral dos veículos para evitar colisões.
- Bicicleta tipo mountain bike mecânica revisada e com farol e lanternas com baterias carregadas.
- Respeite a mão da via, nunca ande na contramão. Condutores de veículos que saem de garagem ou de outras vias normalmente olham para o lado de onde vem o fluxo e não para a contramão, pedestres também não olham.
- Em caso de ataque de cachorros não grite, não corra, não dê meia volta. Desça da bicicleta, use-a como escudo entre você e o(s) cachorro(s) e siga empurrando devagar. Não olhe diretamente para o(s) cachorro(s). Se estiver perto de moradias, chame ajuda também.
- Use odômetro aferido para seguir a planilha de navegação com mais precisão.
- Sinalize sempre com a mão esquerda em 90° quando for virar à esquerda, com a mão direita quando for virar à direita. Agitar ligeiramente a mão torna o sinal mais visível. Quando for seguir em frente, braço e mão estendidos à frente e quando for parar levante a mão para o alto.


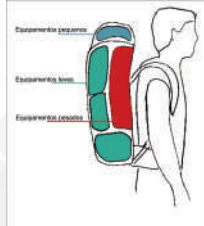





MUNICÍPIO DE CARLOS BARBOSA
Secretaria de Esportes, Lazer e Juventude



ORIENTAÇÕES CAMINHADA

- Use vestimentas apropriadas para as práticas. Nos treinamentos, use os calçados com os quais pretende percorrer as Rotas.
- Nos percursos de caminhada é essencial levar uma mochila, mas lembre-se levar apenas o necessário para evitar fadiga!
- É aconselhável levar roupa e calçado extra para evitar hipotermia nos dias frios e/ou de chuva. Para os dias quentes, usar roupas leves e, em qualquer estação, usar o filtro solar.
- Faça as reservas dos serviços de hospedagem e de alimentação antes de iniciar a caminhada, para não correr riscos desnecessários. 
- A mochila ideal deve ser bem montada, por dentro e por fora, ou seja, é fundamental, ao preenchê-la, verificar pelo lado de fora se alguma parte do tecido está frouxa, sinal de lugar vazio e, portanto, mau uso da mesma.
- O ideal é que ela fique totalmente esticada, com roupas, equipamentos e comidas, preenchendo-a inteiramente. Materiais pesados devem ficar encostados às costas, permitindo que a mochila fique com o centro de gravidade relativamente alto, ideal para carregá-la. 
- Deixe o lanche do dia, anorak (jaqueta impermeável) e a água à mão, além de outras coisas que se usa com frequência. Termine a arrumação de sua mochila com as comidas que, além de pesadas, deverão ser consumidas logo no primeiro dia.
- As mochilas técnicas para caminhadas possuem uma fita barrigueira regulável, que proporciona conforto, além de transferir para os quadris a maior parte da carga. Bem como uma fita peitoral regulável, que aumenta a estabilidade. 
- Lembre-se o uso de bastões de caminhada promove estabilidade, equilíbrio, alívio do peso, alívio do quadril, pernas e joelhos são aliviados e são um excelente meio de ativar a parte superior do corpo (bíceps, tríceps, dorsal e peitoral). Além de tudo isso, os bastões de caminhada melhoram o desempenho físico. Sempre use eles em duplas, e quando for subir diminua a regulagem e nas descidas aumente, no plano mantenha o braço em 90°.






MUNICÍPIO DE CARLOS BARBOSA
Secretaria de Esportes, Lazer e Juventude



SINALIZAÇÃO

Placas indicativas instaladas nos percursos

Painel Interpretativo no início das 4 Rotas

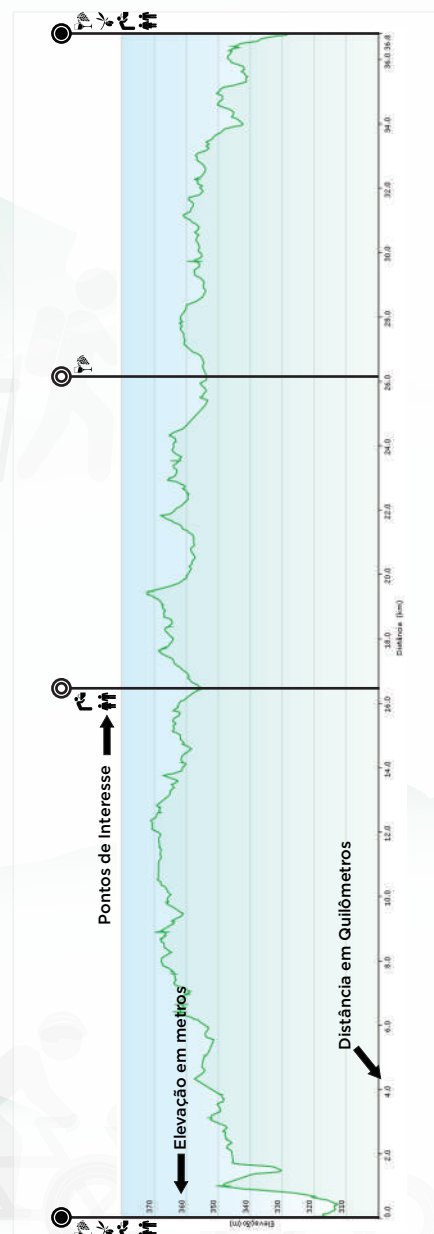


INTERPRETAÇÃO TÉCNICA

Legendas

	Início ou final do trecho		Restaurante
	Ponto(s) de interesse		Bicicletaria / Borracharia
	Passaporte		Hospital / Posto de Saúde / Farmácia
	Água		Hospedagem
	Início área urbana		Travessia de Rodovia
	Início área rural		Igreja/Capela
	Posto comb. c/conveniência		Mercado
	Vinícola e/ou Cervejaria		Padaria / produtos coloniais
	Banheiro		Arquitetura histórica
	Turismo Rural		Lancheria
	Parque		Praça
	Centro Esportivo		Estação Rodoviária
	Patrimônio Cultural		Museu

PLANO ALTIMÉTRICO






MUNICÍPIO DE CARLOS BARBOSA
Secretaria de Esportes, Lazer e Juventude



CLASSIFICAÇÃO DE PERCURSOS

Critério do Percurso	Classificação NBR 15509-2 Cicloturismo	Classificação NBR 15509-2 Caminhada
 Severidade do meio	1. Pouco Severo	1. Pouco Severo
	2. Moderadamente Severo	2. Moderadamente Severo
	3. Severo	3. Severo
	4. Bastante Severo	4. Bastante Severo
	5. Muito Severo	5. Muito Severo
 Orientação do Percurso	1. Caminhos e cruzamentos bem definidos ou sinalizados	1. Caminhos e cruzamentos bem definidos ou sinalizados
	2. Caminho ou sinalização que indica continuidade	2. Caminho ou sinalização que indica continuidade
	3. Alguns pontos sem sinalização	3. Requer a identificação de acidentes geográficos e de pontos cardeais
	4. Muitos pontos sem sinalização	4. Requer habilidades de navegação fora do traçado
	5. Exigência de navegação para trajetos não conhecidos	5. Requer navegação para utilizar trajetos alternativos e não conhecidos
 Grau técnico do percurso	1. Percurso muito fácil	1. Percurso em superfícies planas
	2. Percurso fácil tecnicamente	2. Percurso por caminhos sem obstáculos
	3. Piso técnico	3. Percurso por trilhas escalonadas ou terrenos irregulares
	4. Piso difícil tecnicamente	4. Percurso com obstáculos
	5. Piso muito difícil	5. Percurso que requer técnicas
 Intensidade de esforço físico	1. Pouco Esforço	1. Pouco Esforço
	2. Esforço moderado	2. Esforço moderado
	3. Esforço significativo	3. Esforço significativo
	4. Esforço Intenso	4. Esforço Intenso
	5. Esforço extraordinário	5. Esforço extraordinário



MUNICÍPIO DE CARLOS BARBOSA
Secretaria de Esportes, Lazer e Juventude



PLANILHA DE NAVEGAÇÃO

Planilha de Navegação - Rota 1 - Desvio Machado

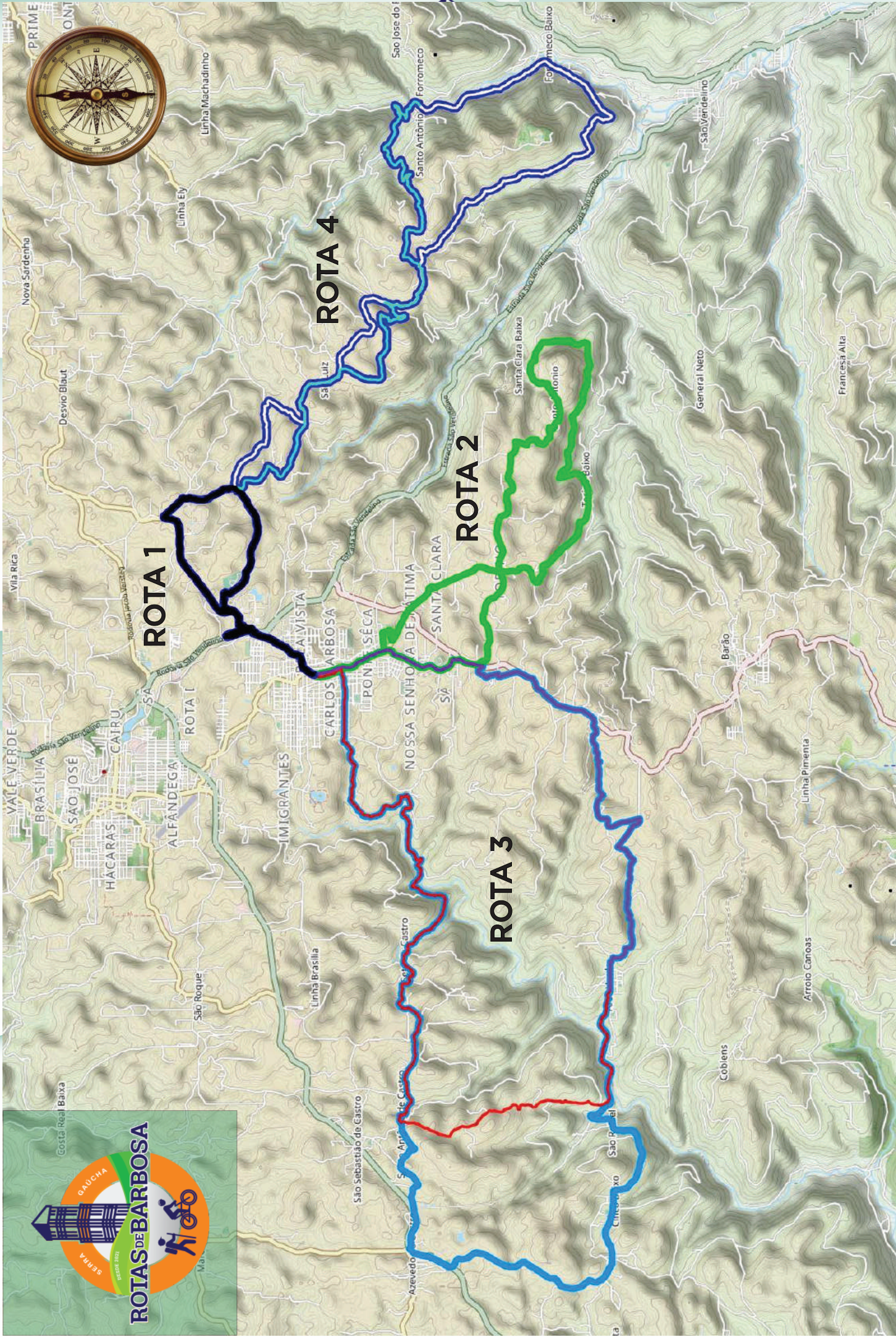
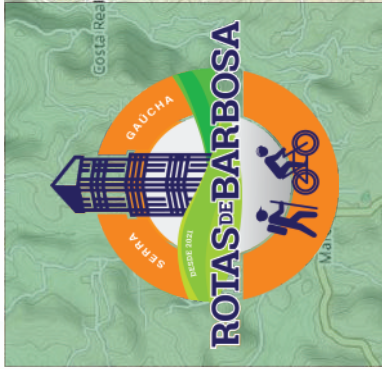
Início do trecho no começo da ciclovia em frente ao Mercado Santa Clara

km	distância entre pontos	simbologia navegação	Descrição Percurso
0			Início do trecho no começo da ciclovia em frente ao Mercado Santa Clara
0,61	0,61		Siga em frente use a ciclovia Bebedouro
1,58	0,97		Siga em frente utilizando a ciclovia passando por baixo da BR 470 (viaduto) - Estação Ferroviária Maria Fumaça à esquerda
1,72	0,14		Siga à esquerda e continue pela ciclovia
2,35	0,62		Siga em frente pela ciclovia
3,90	1,55		Siga em frente - início estrada de terra

Setas indicam a direção a seguir, o círculo representa o ciclista e o x representa os pontos de referência

Indica a distância entre os dois pontos

Indica a distância percorrida em quilômetros





MUNICÍPIO DE CARLOS BARBOSA
Secretaria de Esportes, Lazer e Juventude



ROTA 1 - DESVIO MACHADO



Este trecho conta com ampla infraestrutura urbana ao mesmo tempo em que permite apreciar paisagens naturais da região de maior altitude do município. Após percorrer a parte central da ciclovia, espaço símbolo da qualidade de vida Barbosense, construída sobre o leito da antiga ferrovia, o cicloturista e o caminhante passam por uma região industrial conjugada com cenários rurais da comunidade de Desvio Machado. Pontos de interesse: ciclovia, plataforma da Maria-Fumaça, parque industrial da Tramontina, capela de Desvio Machado.

Classificação de Percurso - Rota 1 - 13,3 km

Desníveis de subidas: 190 / descida: 191

Cicloturismo 15509-2 - Tempo médio: 1h15

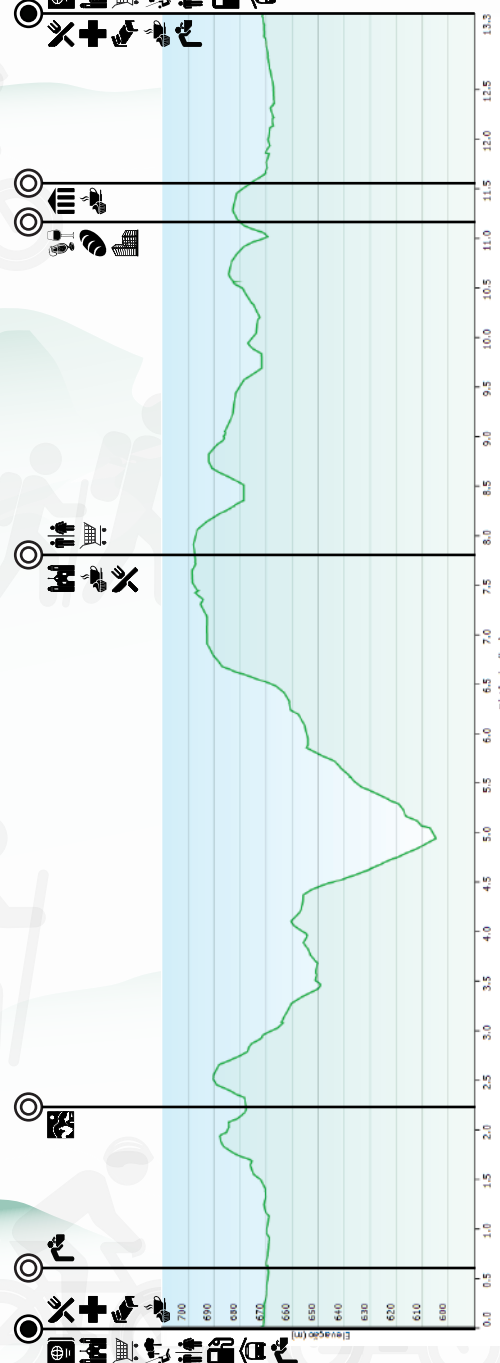
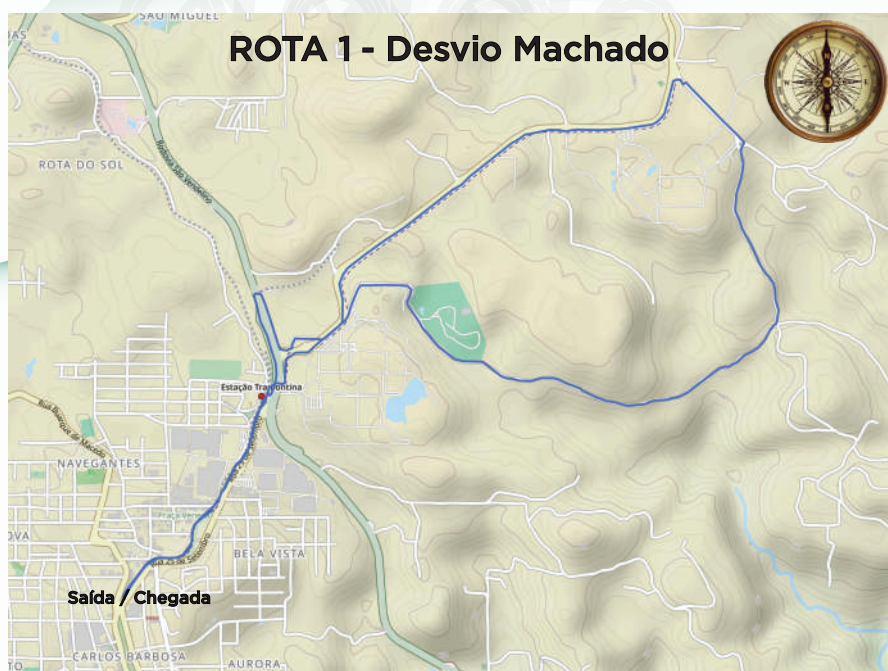
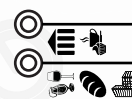
	2		2		2		2
--	---	--	---	--	---	--	---

Caminhada 15505-2 - Tempo médio: 3h

	2		2		2		3
--	---	--	---	--	---	--	---



Condições específicas: inverno com sol





MUNICÍPIO DE CARLOS BARBOSA
Secretaria de Esportes, Lazer e Juventude



ROTA 1 - DESVIO MACHADO



Planilha de Navegação - Rota 1 - Desvio Machado			
Início do trecho no começo da ciclovía em frente ao Mercado Santa Clara			
km	distância entre pontos	simbologia navegação	Descrição Percurso
0			Início do trecho no começo da ciclovía em frente ao Mercado Santa Clara
	0,61		
0,61			Siga em frente use a ciclovía Bebedouro
	0,97		
1,58			Siga em frente utilizando a ciclovía passando por baixo da BR 470 (viaduto) - Estação Ferroviária Maria Fumaça à esquerda
	0,14		
1,72			Siga à esquerda e continue pela ciclovía
	0,62		
2,35			Siga em frente pela ciclovía
	1,55		
3,90			Siga em frente - início estrada de terra
	1,70		
5,60			Siga à esquerda pela estrada São Luiz Início do asfalto
	1,16		
6,76			Siga à esquerda pela estrada São Luiz
	0,56		
7,32			Atravesse a rua e siga pela a ciclovía
	2,84		
10,16			Siga à direita - continue na ciclovía
	0,41		
10,57			Siga à direita e a direita novamente pela rua lateral da BR-470
	0,44		
11,01			Siga à esquerda passando por baixo do viaduto - BR 470
	0,69		
11,71			Siga em frente pela ciclovía Fim do trecho a 921 mts
	1,62		
13,33			Fim do trecho em frente ao Mercado Santa Clara.



MUNICÍPIO DE CARLOS BARBOSA
Secretaria de Esportes, Lazer e Juventude



ROTA 1 - DESVIO MACHADO



PONTOS DE INTERESSE

Supermercado Santa Clara Sede - km 0

Endereço: Rua Júlio de Castilhos, 1 - Centro

Atendimento: seg. a sáb. 8h30 às 20h / Domingos 8h30min às 12h

Telefone (54) 3461 9666

Hotel San Carlos - km 0

Endereço: Rua Dr. Carlos Barbosa, 147-Centro

Atendimento: 24h

Telefone: (54) 3461 2770 / Whatsapp:(54) 99927 2586

Restaurante Parada do Sabor - km 7,8

Endereço: Av. Raul Giacomoni, 1340 -Desvio Machado

Atendimento: seg. a sex. 11h30 às 22h / sáb. 10h às 14h30

Telefone: (54) 3461 0252

Mercadinho da Jô - km 7,9

Endereço: Av. Raul Giacomoni, 610 - Desvio Machado

Atendimento seg. a sex. 10h às 12h15 / 13h15 às 18h45 / sáb. 10h às 12h e das 14h às 17h30 / dom. e feriados 10h às 12h

Telefone/Whatsapp: (54) 99973 1775

Cervejaria Senhor do Malte - km 11

Endereço: BR 470, KM 230

Atendimento: seg. a sex. 08h às 18h30 / sáb. e dom. 14h às 19h

Telefone/Whatsapp (54) 9 9128 0518

Destilaria Casa Danieli Ltda - km 11,2

Endereço: BR 470 km 230 - Bem no trevo de acesso a Carlos Barbosa

Atendimento: seg. a seg. 8h às 18h

Telefone: (54) 3461 461154

Whatsapp (54) 9 9972 1175



MUNICÍPIO DE CARLOS BARBOSA
Secretaria de Esportes, Lazer e Juventude



ROTA 2 - TORINO



A Rota passa pelas comunidades de Sta Clara e Torino, onde o asfalto fica para trás e o trecho segue por estrada de terra, e passa a ser circundado por vales e pequenas propriedades onde vivem descendentes de imigrantes de várias etnias. No caminho a vista alcança longe, próximo a cidade na ciclovia passa-se ao lado do Morro Calvário. Pontos de interesse: Igreja Matriz N.Sra. Mãe de Deus, Capitéis de São Roque e Sta Bárbara, Cooperativa Sta Clara, Capela N.Sra. da Saúde e Morro Calvário.

Classificação de Percurso - Rota 2 - 26,4 km

Desníveis de subidas: 605 / descida: 641

Cicloturismo 15509-2 - Tempo médio: 3h50



2



2



2



3

Caminhada 15505-2 - Tempo médio: 6h



2



2



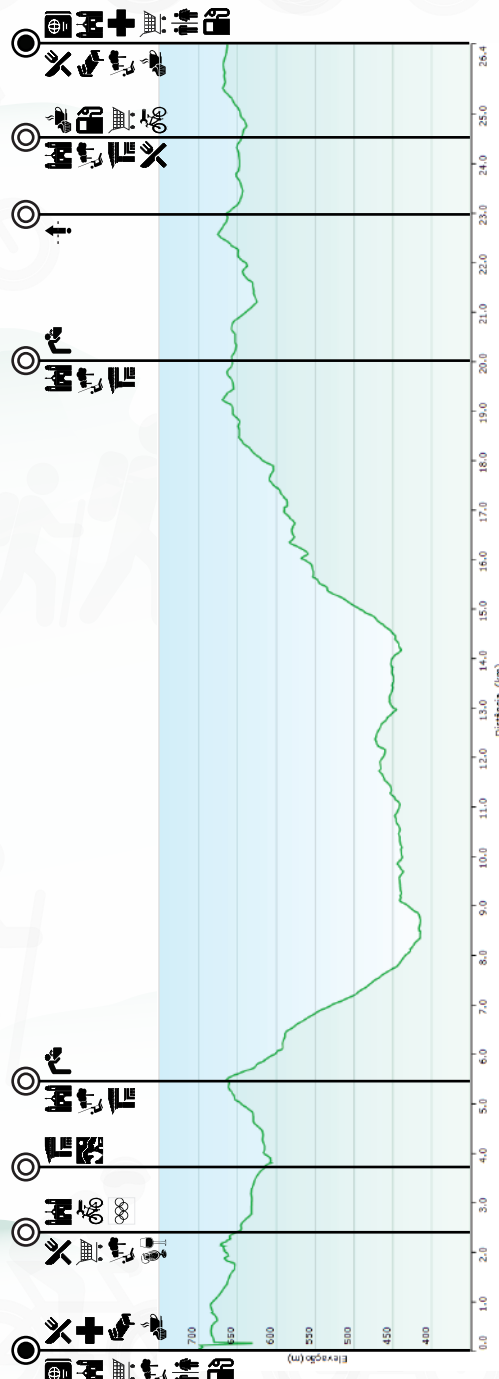
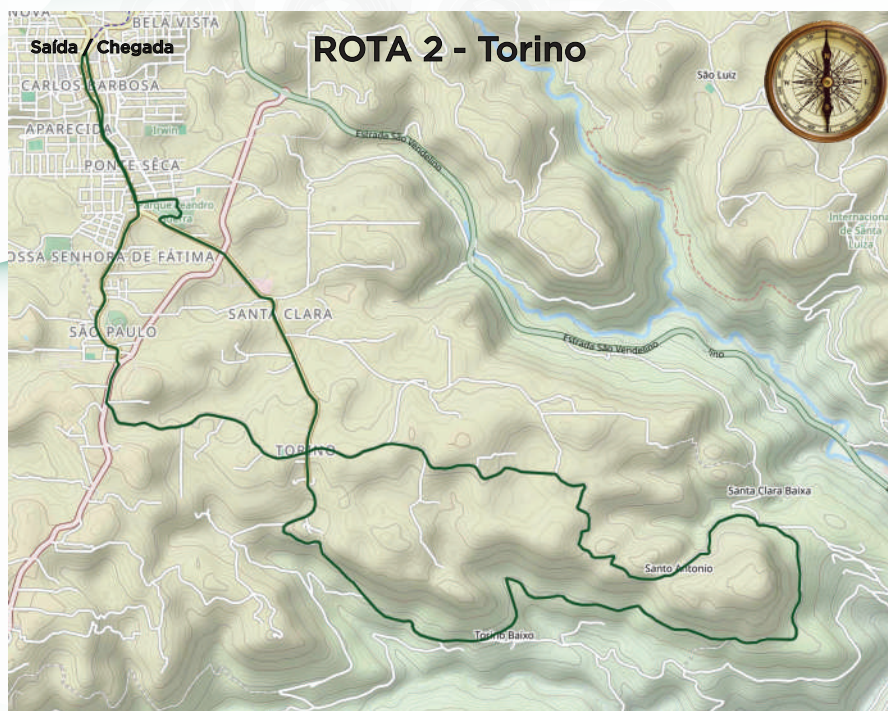
2



3



Condições específicas: inverno com sol





MUNICÍPIO DE CARLOS BARBOSA
Secretaria de Esportes, Lazer e Juventude



Planilha de Navegação - Rota 2 - Torino

Início do trecho no começo da ciclovia em frente ao Mercado Santa Clara

km	distância entre pontos	simbologia navegação	Descrição Percurso
0			Início do trecho no começo da ciclovia em frente ao Mercado Santa Clara
	0,45		
0,45			Siga em frente na Rua Buarque de Macedo
	0,97		
1,43			Siga em frente na Rua Buarque de Macedo Käfer Bier à esquerda
	0,18		
1,61			Siga à esquerda pela Rua Vereador Ubaldo Baldasso
	0,41		
2,02			Siga à direita pelo estacionamento do Ginásio ACBF, entre na trilha do Parque Leandro Guerra
	0,43		
2,44			Siga à esquerda pela Estrada José Chies Restautante Maria Maria e Oficina Magrelas à direita
	0,86		
3,31			Siga em frente - Parque industrial Santa Clara
	0,53		
3,84			Siga à direita pela Estrada José Chies - Sede da Primeira Cooperativa Santa Clara
	1,63		
5,47			Siga em frente Atalho à direita Praça e Capitel Santa Bárbara no alto à direita
	0,85		
6,32			Siga à esquerda
	2,46		
8,78			Siga à esquerda Comunidade Evangélica - Redenção - Torino Baixo
	5,15		
13,93			Siga em frente
	0,26		
14,19			Siga à esquerda Capela Santo Antônio de Santa Clara Baixa à direita
	3,33		
17,52			Siga à esquerda
	0,71		
18,23			Siga à direita
	1,99		
20,22			Siga em frente Capela Nossa Senhora da Saúde à esquerda Praça e Capitel Santa Bárbara à direita e no alto
	2,34		
22,56			Siga à direita pela BR- 470
	0,42		
22,98			Siga à esquerda - use a ciclovia à esquerda 660 metros à direita Morro do Calvário
	1,63		
24,61			Siga em frente Atenção - fim da Ciclovia
	0,13		
24,74			Siga em frente
	0,90		
25,64			Siga em frente fim do trecho a 770 m
	0,78		
26,41			Fim do trecho em frente ao Mercado Santa Clara



MUNICÍPIO DE CARLOS BARBOSA
Secretaria de Esportes, Lazer e Juventude



ROTA 2 - TORINO



PONTOS DE INTERESSE

BP BIKE SHOP - km 0,9

Endereço: R. Buarque de Macedo, 3211, Sala 9 - Centro

Atendimento: seg. a sex. 9h às 12h e das 13h30 às 18h30 / sáb. 9h às 12h

Telefone/Whatsapp: (54) 3771 1369

Kafer Bier Cervejaria - (bar e restaurante) - km 1,4

Endereço: Rua São Roque, 33 - SI 01. Ponte Seca

Atendimento: sex. 17h às 23h / sáb. 9h às 11h e das 14h às 23h

Telefone/Whatsapp: (54) 9 9199 5351

ACI - Associação do Comércio, Indústria e Serviços de Carlos Barbosa - km 1,9

Endereço: Rua Ver.Ubaldo Baldasso, 400 - Ponte Seca

Atendimento: seg. a sex 7h45 às 12h e das 13h30 às 18h

Telefone: (54) 3461 7600 / Whatsapp (54) 9 9711 0478

Magrela Oficina Café - km 2,5

Endereço: Estrada José Chies, 150 - Ponte Seca

Atendimento: seg. a sex. 9h às 11h45 e das 13h30 às 19h / sáb. 8h às 11h30

Telefone: (54) 2126 5013

Espaço Gourmet Maria Maria - km 2,5

Endereço: Estrada José Chies, 133 - Ponte Seca

Atendimento: seg. a sáb. 11h às 13h30 / (a noite e dom. sob agendamento)

Telefone/Whatsapp: (51) 9 9724 7627

Restaurante do Dalto - km 24,8

Endereço: R. Buarque de Macedo, 2473 - Ponte Seca

Atendimento: seg. a sáb. 11h às 13h30

Telefone: (54) 3461 3344 / Whatsapp: (54) 9 9619 0310



MUNICÍPIO DE CARLOS BARBOSA
Secretaria de Esportes, Lazer e Juventude



ROTA 3 - DAS ETNIAS



Imerso na paisagem rural, o trecho passa por propriedades em que predominam a agricultura familiar e as antigas tradições. A rota passa por comunidades que foram colonizadas por poloneses e italianos, com destaque para a devoção ao padroeiro de Pádua na localidade de Santo Antônio de Castro e para região do Cinco da Boa Vista, onde ouve-se o dialeto bergamasco e encontra-se a gastronomia típica do local. O caminho passa pelo tranquilo distrito de Arcoverde, alternando subidas e descidas até alcançar a BR-470, que leva à gruta de Nossa Senhora de Lourdes e ao Morro Calvário, já de volta à zona urbana. Pontos de interesse: Igrejas: Matriz Nossa Senhora Mãe de Deus e Nossa Senhora das Graças, Capelas: Nossa Senhora da Saúde, Nossa Senhora Imaculada - 7 de Castro, Santo Antônio de Castro, Cinco da Boa Vista, São Rafael, Gruta de Nossa Senhora de Lourdes e Morro Calvário.

Classificação de Percurso - Rota 3 - 44,4 km

Desníveis de subidas: 1031 / descida: 1038

Cicloturismo 15509-2 - Tempo médio: 8h30



3



2



3



5

ROTA 3 - Trecho 1 Caminhada - 22,1 km

Desníveis de subidas: 891 / descida: 1098

Caminhada 15505-2 - Tempo médio: 6h10



2



2



3



4

ROTA 3 - Trecho 2 Caminhada - 14,3 km

Desníveis de subidas: 480 / descida: 268

Caminhada 15505-2 - Tempo médio: 4h



2



2



2



3



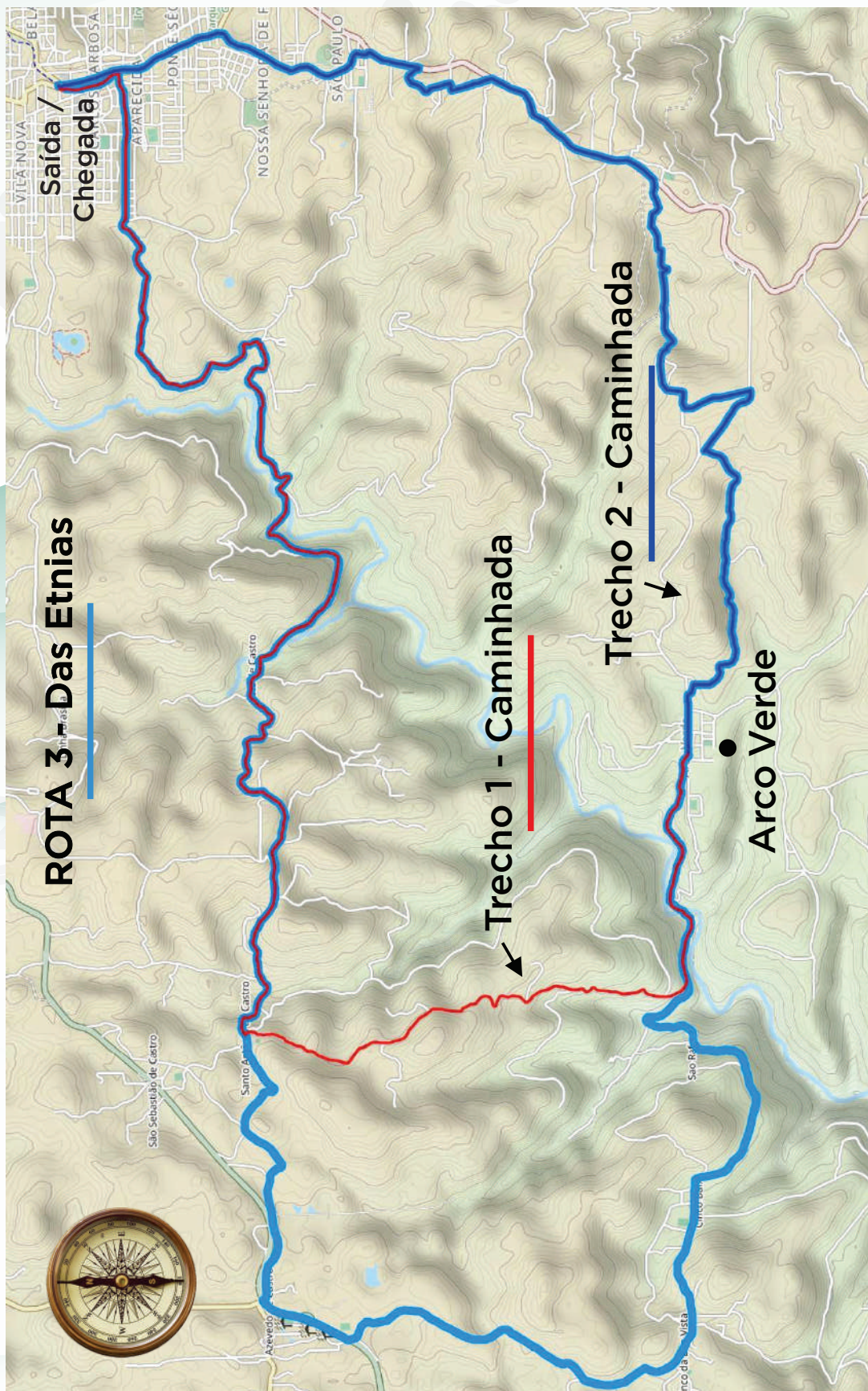
Condições específicas: inverno com sol



MUNICÍPIO DE CARLOS BARBOSA
Secretaria de Esportes, Lazer e Juventude



ROTA 3 - DAS ETNIAS

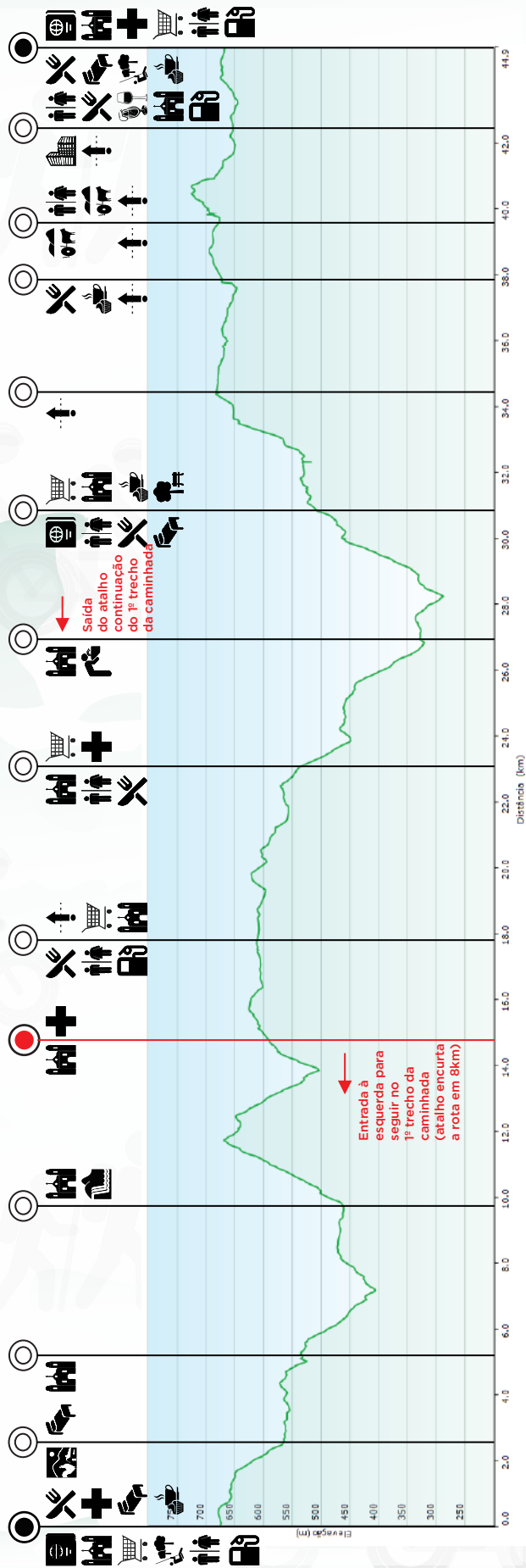




MUNICÍPIO DE CARLOS BARBOSA
Secretaria de Esportes, Lazer e Juventude

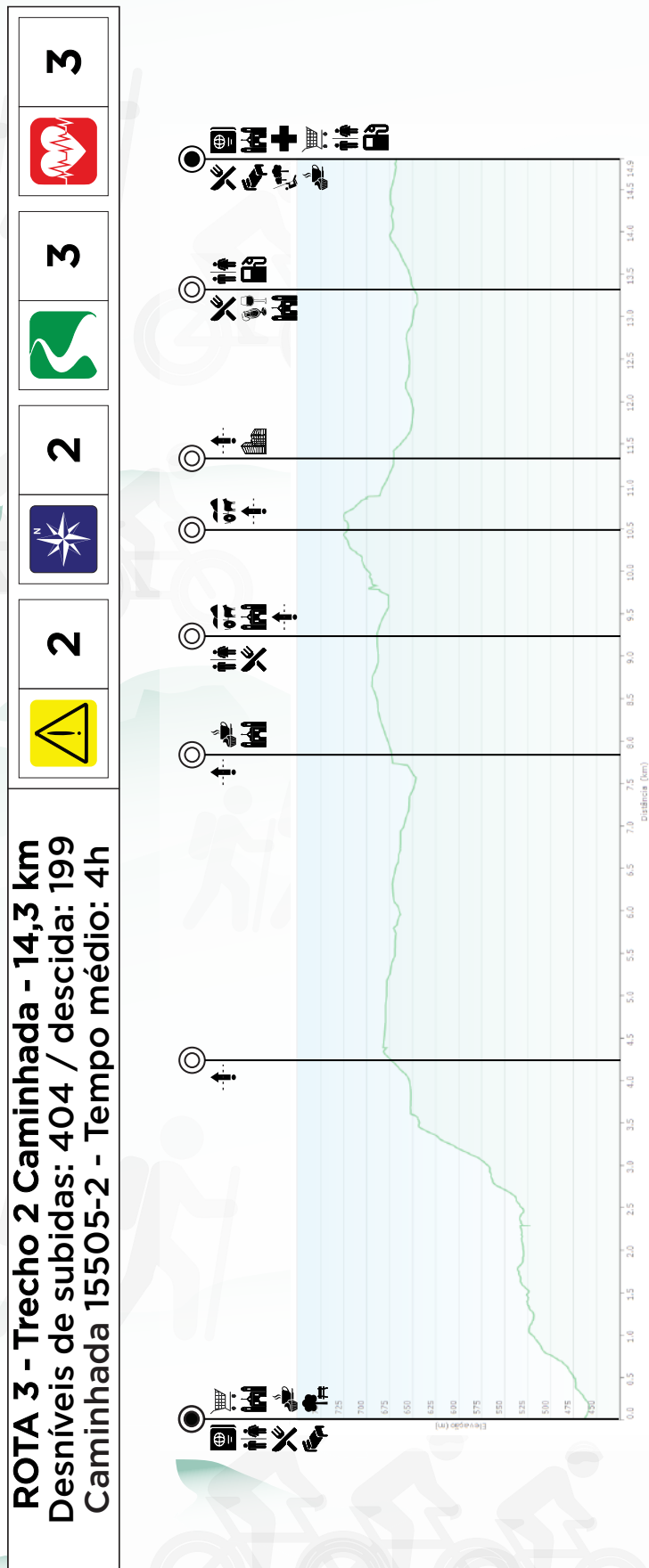
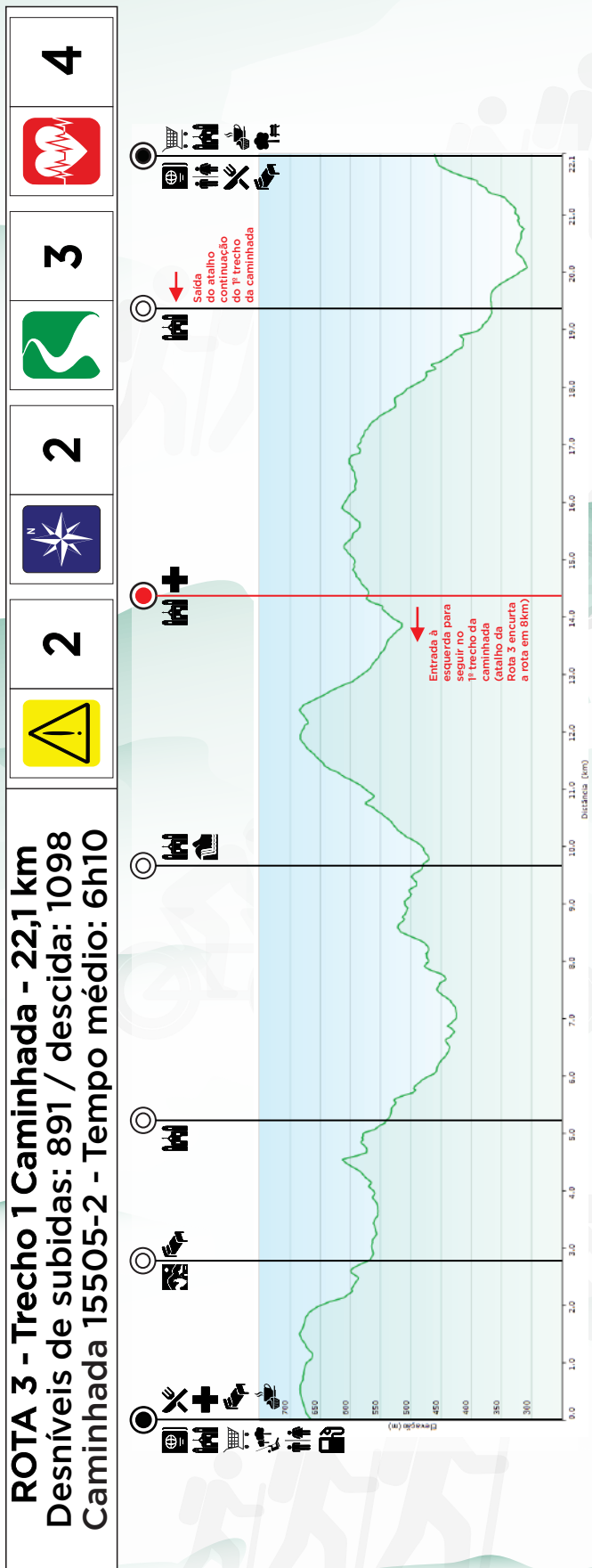


Classificação de Percorso - Rota 3 - 44,9 km				
Desníveis de subidas: 1149 / descida: 1156				
Cicloturismo 15509-2 - Tempo médio: 8h30				
3	2	3	3	5





MUNICÍPIO DE CARLOS BARBOSA
Secretaria de Esportes, Lazer e Juventude





MUNICÍPIO DE CARLOS BARBOSA
Secretaria de Esportes, Lazer e Juventude



Planilha de Navegação - Rota 3 - Rota das Etnias			
Início do trecho no começo da ciclovia em frente ao Mercado Santa Clara			
km	distância entre pontos	simbologia navegação	Descrição Percurso
0	0,45	↑	Início do trecho no começo da ciclovia em frente ao Mercado Santa Clara
0,45	0,17	↑	Siga em frente pela R. Buarque de Macedo
0,62	1,44	! →	Siga à direita pela R. Marechal Floriano Peixoto
2,06	3,16	Y	Siga à direita início estrada de terra
5,22	4,48	T*	Siga à direita - Capela N.Sª da Saúde à direita
9,70	3,93	! *	Siga em frente - Capela Nossa Senhora da Imaculada - Sete de Castro à direita
13,63	0,70	↑	Siga em frente
14,33	0,11	Y	Siga à direita Capela Santo Antônio de Castro Atalho à esquerda - encurta a Rota em 8km - (Trecho 1 caminhada)
14,43	1,09	! →	Siga em frente
15,52	1,90	↙	Siga pela segunda entrada à esquerda
17,42	0,96	←	Siga a à esquerda e continue pela RS 453 - início asfalto
18,38	4,20	←	Siga à esquerda e siga pela estrada Linha Cinco Alto
22,58	1,45	*!	Siga em frente - Capela Cinco Alto da Boa Vista à esquerda
24,03	2,25	! *	Siga em frente - Capela Cinco Baixo da Boa Vista - Caravaggio início estrada de terra
26,28	3,90	*!	Siga em frente - Capela São Miguel à esquerda - água
30,18	0,57	! *	Siga em frente - Capela Nossa Senhora das Graças - Arco Verde - início asfalto
30,75	2,85	T →	Siga à direita - início estrada de terra
33,60	0,81	T →	Siga à direita - início asfalto
34,41	3,4	T ←	Siga à esquerda - início estrada de terra
37,81	1,93	T ←	Siga à esquerda pela RS-470 - início asfalto
39,74	0,437	*! ↙	Siga à esquerda - início estrada de terra Gruta Nsa de Lourdes à esquerda Igreja Santo Isidoro - Linha 19
40,18	0,726	↗	Siga à direita e após à esquerda
40,90	0,542	T ←	Siga à esquerda pela RS-470 - início asfalto
41,45	1,7	*! ↙	Siga à esquerda utilize a ciclovia esquerda
43,15	0,964	↑	Siga em frente - fim da ciclovia
44,11	0,79	↑	Siga em frente fim da Rota à 790 m
44,90		↑	Fim da rota em frente ao Mercado Santa Clara



MUNICÍPIO DE CARLOS BARBOSA
Secretaria de Esportes, Lazer e Juventude



ROTA 3 - DAS ETNIAS



PONTOS DE INTERESSE

Cervejaria Filhos do Padre - km 0

Endereço: R. Buarque de Macedo, 4248 Centro

Atendimento: qui. e sex. 17h às 23h / sáb. 15h às 23h

Telefone/Whatsapp: (54) 9 9151 1115

Grande Chalet - km 2,9

Endereço: R. Silio Canal, Primeira Seção de Castro

Atendimento: Apenas com agendamento prévio

Telefone/Whatsapp: (54) 9 9976 7812 / 9 9966 9353

Ferrari Alimentos - km 23

Endereço: Cinco da Boa Vista

Atendimento seg. a sáb. 7h30 às 17h30

Telefone: (54) 3461 7270 / Whatsapp: (54) 9 9976 0070

Restaurante e Café Colonial - Nono Otávio - km 38,9 / km 8,5 - Trecho 2 (caminhada)

Endereço: BR 470 Km 238 - Linha Doze

Atendimento: ter. a dom. 8h às 14h e das 15h às 18h

Telefone: (54) 34332662

Whatsapp: (54) 9 8151 2402

Cislaghi Parque do Peixe - (Restaurante) km 39,2 / km 9,2 - Trecho 2 (caminhada)

Endereço: Estr. Buarque de Macedo, 6801 - Linha 19

Atendimento: dom. a dom. 8h às 12h e das 13h30 às 18 h / sex., sáb. e dom.
11h30 às 23h

Telefone: (54) 3433 2680

Cabanha Pontin - km 40 / km 10 Trecho 2 (caminhada)

Endereço: RS 470 Km 236 - Linha 19

Atendimento: Apenas com agendamento prévio

Telefone/WhatsApp: (54) 9 9968 1794

MEIO DE HOSPEDAGEM FINAL DO TRECHO 1 - CAMINHADA

Hotel e Restaurante Palafit'as

Endereço: Rua Ernesto Tomasel, 160 - Arco Verde

Atendimento: Restaurante - de seg. a dom. das 11h às 13h e das 18h às 22h |

Hotel - Apenas com agendamento prévio

Telefone: (54) 3433-1033



MUNICÍPIO DE CARLOS BARBOSA
Secretaria de Esportes, Lazer e Juventude



ROTA 4 - DOS VALES



O cicloturista e o caminhante percorrem o relevo mais acidentado do Município em meio a vales profundos de uma paisagem sempre rural. A cada curva revelam-se novos desafios rumo à comunidade de Santa Luiza, que é o berço da imigração suíço-valesana no Rio Grande do Sul. Ao passar pela comunidade de Santo Antônio do Forromeco, na parte mais baixa, a Rota segue paralela ao arroio de mesmo nome. O cicloturista e o caminhante é convidado a apreciar a Capela de Santo Antão Abade, datada de 1882, uma das mais antigas da época da imigração, e ouvir histórias sobre a interação entre indígenas e colonos europeus. A Rota segue contornando o Morro do Diabo, de onde partem adeptos do colorido voo livre, seguindo por Santa Luiza e a vizinha localidade de São Luiz. Pontos de interesse: Capelas São Luiz, Santa Luiza, Santo Antão Abade, Santo Antônio do Forromeco, cemitérios centenários de Santa Luiza e Santo Antônio do Forromeco, Morro do Diabo e arroio Forromeco.

Classificação de Percurso - Rota 4 - 49 km

Desníveis de subidas: 1257 / descida: 1258

Cicloturismo 15509-2 - Tempo médio: 8h50



3



2



3



5

ROTA 4 - Trecho 1 Caminhada - 21,3 km

Desníveis de subidas: 375 / descida: 831

Caminhada 15505-2 - Tempo médio: 5h46



3



2



3



3

ROTA 4 - Trecho 2 Caminhada - 27,7 km

Desníveis de subidas: 883 / descida: 417

Caminhada 15505-2 - Tempo médio: 7h50



3



2



2



5



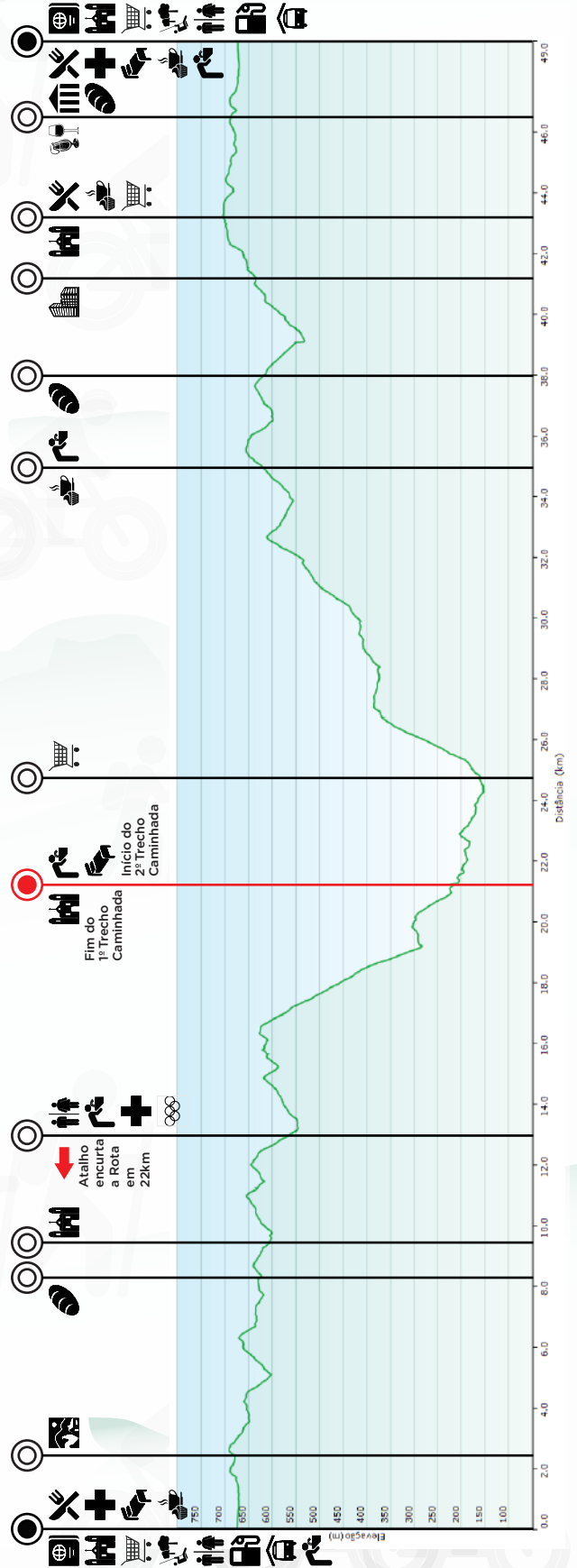
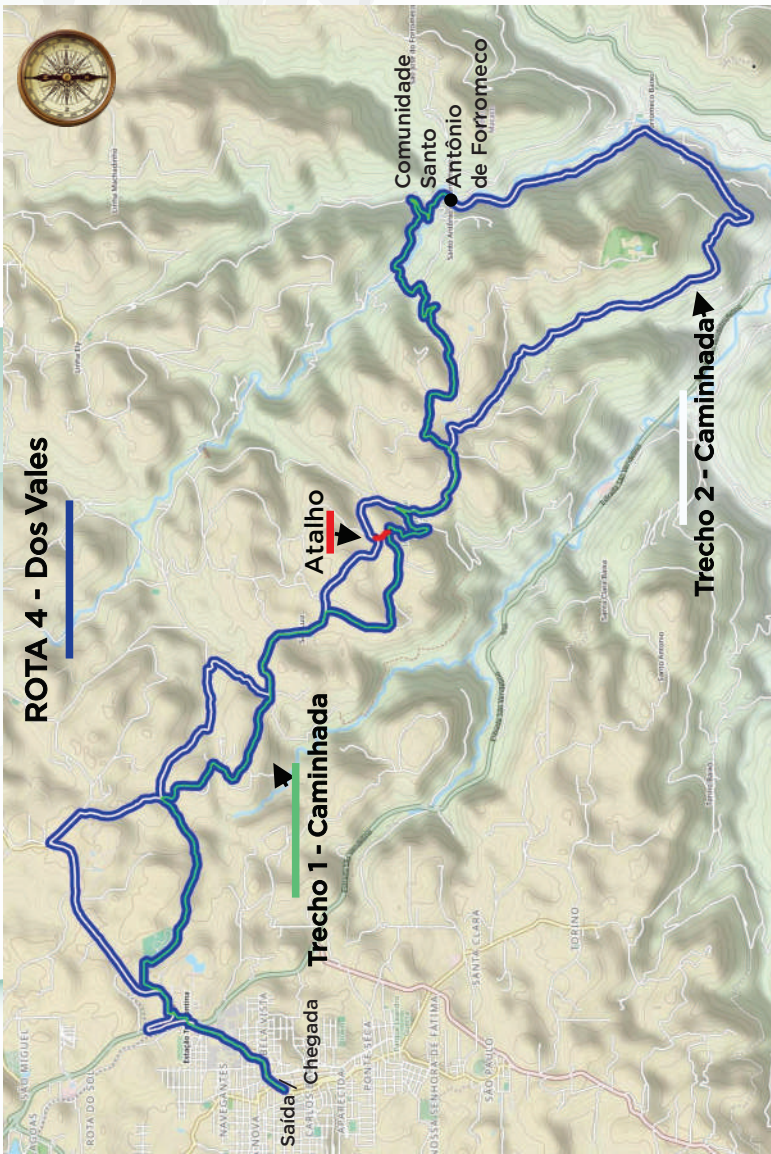
Condições específicas: inverno com sol



MUNICÍPIO DE CARLOS BARBOSA
Secretaria de Esportes, Lazer e Juventude



ROTA 4 - DOS VALES





MUNICÍPIO DE CARLOS BARBOSA
Secretaria de Esportes, Lazer e Juventude



ROTA 4 - DOS VALES



Planilha de Navegação - Rota 4 - Rota dos Vales

Início do trecho no começo da ciclovía em frente ao Mercado Santa Clara

km	distância entre pontos	simbologia navegação	Descrição Percurso
0	0,61		Início do trecho no começo da ciclovía em frente ao Mercado Santa Clara
0,61	0,97		Siga em frente use a ciclovía Bebedouro
1,58	0,14		Siga em frente utilizando a ciclovía passando por baixo da BR 470 (viaduto) - Estação Ferroviária Maria Fumaça à esquerda
1,72	0,62		Siga à esquerda e continue pela ciclovía
2,35	1,55		Siga em frente pela ciclovía
3,90	1,70		Siga em frente - início estrada de terra
5,60	2,70		Siga à direita pela Estrada São Luiz - início estrada de terra
8,30	1,72		Siga em frente
10,02	2,32		Siga à direita
12,34	0,73		Siga em frente atalho à esquerda encurta a rota em 22 km
13,07	0,59		Siga em frente contornando o ginásio por trás à esquerda Posto de Saúde à direita Capela de São João Nepomuceno
13,65	1,50		Siga à direita
15,15	0,41		Siga à esquerda
15,56	1,12		Siga à direita
16,68	1,80		Siga à esquerda
18,48	0,71		Siga à esquerda
19,19	1,09		Siga à direita
20,28	0,982		Siga à direita
21,26	4		Siga em frente Fim do 1º Trecho de Caminhada à direita Capela Santo Antão Abade - Comunidade Santo Antônio do Forromeco
25,26	7		Siga à direita



MUNICÍPIO DE CARLOS BARBOSA
Secretaria de Esportes, Lazer e Juventude



ROTA 4 - DOS VALES



Planilha de Navegação - Rota 4 - Rota dos Vales

Início do trecho no começo da ciclovia em frente ao Mercado Santa Clara

32,26	1,84		Siga à esquerda
34,10	0,727		Siga à esquerda
34,83	3,13		Siga em frente
37,96	1,12		Siga à direita
39,08	2,03		Siga à esquerda
41,11	1,16		Siga à direita
42,27	0,64		Siga à esquerda pela estrada São Luiz
42,91	2,84		Atravesse a rua e siga pela a ciclovia
45,75	0,41		Siga à direita - continue na ciclovia
46,16	0,44		Siga à direita e a direita novamente pela rua lateral da BR-470
46,60	0,69		Siga à esquerda passando por baixo do viaduto - BR 470
47,29	1,62		Siga em frente pela ciclovia Fim do trecho a 921 mts
48,91			Fim do trecho em frente ao Mercado Santa Clara.



MUNICÍPIO DE CARLOS BARBOSA
Secretaria de Esportes, Lazer e Juventude



ROTA 4 - DOS VALES



PONTOS DE INTERESSE

Ibis Carlos Barbosa - km 0

Endereço: R. Buarque de Macedo, 4157 - Centro

Atendimento: 24h

Telefone: (54) 3461 4157

Pousada da Serra - km 0,8

Endereço: Rua 21 de Abril, 808 - Navegantes

Atendimento seg. a sáb. 7h às 22h / dom. e feriados 8h às 21h

Telefone (54) 3461 1067

Doces da Vivian - km 8,3

Endereço: Estrada São Luiz de Santa Luiza

Atendimento: seg. a seg. das 11h às 13h30

Telefone: (54) 9 9205 8929

Restaurante Barboncello - km 0

Endereço: Rua Rio Branco, 107 - Centro

Atendimento seg. a sáb. 11h às 13h30

Telefone: (54) 3461 3732 / Whatsapp: (54) 9 8115 8094

Pousada Dona Luiza - km 0

Endereço: Rua Rio Branco, 31 Centro

Atendimento: seg. a seg. 7h às 22h

Telefone/Whatsapp: (54) 3461 1203

MEIOS DE HOSPEDAGEM - INÍCIO DO TRECHO 2 - CAMINHADA

Pousada Chalé Entre Montanhas - km 21,9 e km 0,6 do Trecho 2 - Caminhada

Endereço: Estrada do Forromeco, 1800 - Santo Antônio do Forromeco

Atendimento: 24h

Telefone/whatsapp: (54) 9 9133 6822

Pousada Vila Mitay - km 24 - km 2,8 do Trecho 2 - Caminhada

Endereço: Santo Antônio do Forromeco, 800 - passando a ponte

Atendimento: Sob agendamento

Telefone/Whatsapp: (54) 99943 0681



MUNICÍPIO DE CARLOS BARBOSA
Secretaria de Esportes, Lazer e Juventude



PONTOS DE INTERESSE DE EMERGÊNCIA

ROTA 3 - DAS ETNIAS

Unidade Básica de Saúde - UBS SANTO ANTÔNIO DE CASTRO - km 14,5

Endereço: Linha Santo Antônio de Castro - próximo ao salão da comunidade.

Atendimento: seg. a sex. das 7h45 às 11h45 e das 12h45 às 16h45

Telefone: (54) 3461 8986

Unidade Básica de Saúde - UBS - ARCOVERDE - km 30,1 - Final do Trecho 1 da Caminhada

Endereço: Rua Luiza Giacomelli - Arco Verde

Atendimento: de seg. a sex. das 7h45 às 11h45 e das 12h45 às 16h45

Telefone: (54) 3461 8980

ROTA 4 - DOS VALES

Unidade Básica de Saúde - UBS SANTA LUIZA - km 13

Endereço: próximo ao salão da comunidade

Atendimento: ter. e qui. das 7h45 às 11h45 e das 12h45 às 16h45

Telefone: (54) 3461 8989

ÁREA URBANA - CARLOS BARBOSA

POLÍCIA CIVIL

Telefone: 190 ou (54) 3461 5128

POLÍCIA MILITAR

Telefone: (54) 3461 1287

POLICIA RODOVIÁRIA

Telefone: (54) 3453 8692

CORPO DE BOMBEIROS

Telefone: 193 OU (54) 3461 1213

DEFESA CIVIL

Endereço: Rua Buarque de Macedo, 3211 - Aparecida

Atendimento: seg. a sex. das 8h às 12h e das 13h30 às 17h30

Telefone: (54) 3433 2151

(Em caso de emergência entrar em contato com o Corpo de Bombeiros)



MUNICÍPIO DE CARLOS BARBOSA
Secretaria de Esportes, Lazer e Juventude



RODOVIÁRIA DE CARLOS BARBOSA

Endereço: Av. Ivo Tramontina, 250 - Centro

Atendimento: seg. a sex. 05h45 às 18h50 / Sáb. 05h45 às 17h30

/ Dom. 13h45 às 19h30

Telefone: (54) 3461 1345

HOSPITAL SÃO ROQUE DE CARLOS BARBOSA

Endereço: Av. Pres. Kennedy, 343 - Bairro Aurora

Atendimento: 24h

Telefone: (54) 3461 9200

CENTRO DE SAÚDE Dr. HELMO SEBASTIÃO DIELLO

Endereço: Rua Rui Barbosa, 90 - Centro

Atendimento: de seg. a dom. das 6h às 24h

Telefone: (54) 3461 8900

SAMU


Endereço: Av. Presidente Kennedy, 703 - Aurora

Atendimento: 24h

Telefone: 192



Acesse o QR Code e baixe o Guia de Navegação, vídeos de animação e arquivos GPX para navegar pelas Rotas



Retire e carimbe seu Passaporte ao completar qualquer uma das 4 Rotas no Hotel Ibis. R. Buarque de Macedo, 4157 - Próximo ao ponto inicial das Rotas - início da ciclovia - Centro.

Ao completar qualquer Rota você terá direito a um Certificado de Conclusão. Acesse o QR Code acima para retirar.



ROTIAS DE BARBOSA



Apoio técnico

